


COMMUNAUTÉ DE COMMUNES DE MAD & MOSELLE







Plan des périmètres sanitaires et agricoles

Lironville

Echelle : 1:50 000

Édition du document	Date de référence	Procédure en cours
 Communauté de communes de Mad & Moselle 2 bis rue Henri Poincaré 54710 THIAUCOURT-RECHENVELLE	Préscription de la procédure : DCC	28 mai 2019
	Projet arrêté du PLU : DCC	06 mars 2025



-  Limite communale
  -  Parcelle cadastrale
  -  Bâti
  -  Bâtiments agricoles générant un périmètre
- Périmètre sanitaire agricole :**
-  50 mètres (Règlement sanitaire départemental)
  -  100 mètres (ICPE)

