


COMMUNAUTÉ DE COMMUNES DE MAD & MOSELLE







Plan des périmètres sanitaires et agricoles

Tronville

Echelle : 1:50 000

Édition du document	Date de référence	Procédure en cours
	Préscription de la procédure : DCC 28 mai 2019 Projet arrêté du PLU : DCC 06 mars 2025	
Communauté de communes de Mad & Moselle		
2 bis rue Henri Poincaré 54710 TRONVILLE REGNIÈVILLE		



-  Limite communale
 -  Parcelle cadastrale
 -  Bâti
 -  Bâtiments agricoles générant un périmètre
- Périmètre sanitaire agricole :**
-  50 mètres (Règlement sanitaire départemental)
 -  100 mètres (ICPE)

