


COMMUNAUTÉ DE COMMUNES DE MAD & MOSELLE

Plan des périmètres sanitaires et agricoles







Villecey-sur-Mad

Echelle : 1:6 000

Édition du document	Date de référence	Procédure en cours
	Préscription de la procédure : DCC 28 mai 2019	
	Projet arrêté du PLUI : DCC 06 mars 2025	

Communauté de communes de Mad & Moselle
2 bis rue Henri Poulet
54710 THIAUCOURT
REGNIÉVILLE



-  Limite communale
 -  Parcelle cadastrale
 -  Bâti
 -  Bâtiments agricoles générant un périmètre
- Périmètre sanitaire agricole :**
-  50 mètres (Règlement sanitaire départemental)
 -  100 mètres (ICPE)

