










Édition du document	Date de référence			Procédure en cours
10/03/2025	Prescription de la procédure	DCC	28 mai 2019	
	Projet arrêté du PLUI	DCC	06 mars 2025	
				
Commune de Chambley-Bussières				
2 bis rue Henri Poulet				
54270 THIAUCOURT-REGNEVILLE				

-  Bâti cadastral
-  Parcelles cadastrales
-  Aléa minier
-  Cavités souterraines
-  Zone d'aléa des cavités souterraines
-  PPR mouvements de terrain et inondation
-  PPR inondation
-  PPR mouvements de terrain
-  Aléa mouvement terrain (source : BRGM, Etat)
-  Aléa faible
-  Aléa moyen
-  Aléa fort
-  Aléa inondation (source : Atlas des Zones Inondables - AZI)
-  Aléa faible
-  Aléa moyen
-  Aléa fort
-  Aléa très fort
-  Aléa retrait/gonflement des argiles
-  Fort
-  Moyen

