
















Édition du document	Date de référence	Procédure en cours
10/03/2025	Prescription de la procédure DCC 28 mai 2019 Projet arrêté du PLUI DCC 06 mars 2025	
		
Communauté de communes de Mad & Moselle 2 bis rue Henri Poulet 54270 THIAUCOURT-REGNEVILLE		

-  Bâti cadastral
-  Parcelles cadastrales
-  Aléa minier
-  Cavités souterraines
-  Zone d'aléa des cavités souterraines
-  PPR mouvements de terrain et inondation
-  PPR inondation
-  PPR mouvements de terrain
- Aléa mouvement terrain (source : BRGM, Etat)**
-  Aléa faible
-  Aléa moyen
-  Aléa fort
- Aléa inondation (source : Atlas des Zones Inondables - AZI)**
-  Aléa faible
-  Aléa moyen
-  Aléa fort
-  Aléa très fort
- Aléa retrait/gonflement des argiles**
-  Fort
-  Moyen

